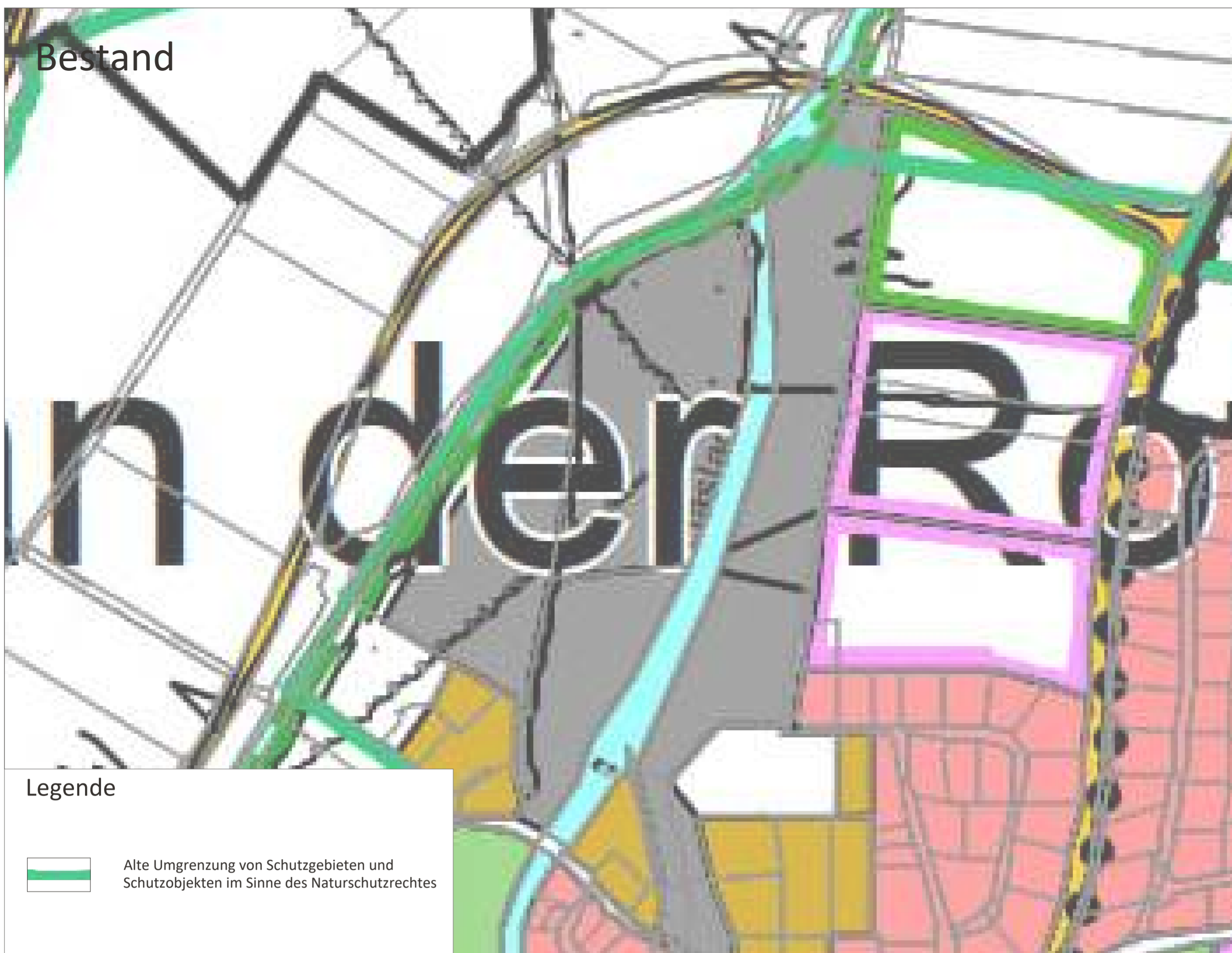



Bestand



Legende

 Alte Umgrenzung von Schutzgebieten und Schutzobjekten im Sinne des Naturschutzrechtes

Verfahrensvermerke 4. Änderung des Flächennutzungsplanes

- Die frühzeitige Öffentlichkeitsbeteiligung gemäß § 3 Abs. 1 BauGB mit öffentlicher Darlegung und Anhörung für die Vorentwurfsunterlagen des Flächennutzungsplanes in der Fassung vom 09.05.2022 hat in der Zeit vom 13.05.2022 bis 13.06.2022 stattgefunden.
- Die frühzeitige Beteiligung der Behörden und sonstigen Träger öffentlicher Belange gemäß § 4 Abs. 1 BauGB für die Vorentwurfsunterlagen des Flächennutzungsplanes in der Fassung vom 09.05.2022 hat in der Zeit vom 13.05.2022 bis 13.06.2022 stattgefunden.
- Zu dem Entwurf des Flächennutzungsplanes in der Fassung vom 24.07.2023 wurden die Behörden und sonstigen Träger öffentlicher Belange gemäß § 4 Abs. 2 BauGB in der Zeit vom 08.09.2023 bis 10.10.2023 beteiligt.
- Der Entwurf des Flächennutzungsplanes in der Fassung vom 24.07.2023 wurde mit der Begründung gemäß § 3 Abs. 2 BauGB in der Zeit vom 08.09.2023 bis 10.10.2023 öffentlich ausgelegt.
- Der Gemeindeverwaltungsverband Rot an der Rot - Tannheim hat mit Beschluss vom 21.11.2023 den Flächennutzungsplan in der Fassung vom 20.11.2023 festgestellt.

Rot an der Rot, den

(Siegel)

(Irene Bauchle, Bürgermeisterin)

Tannheim, den

(Siegel)

(Heiko De Vita, Bürgermeister)

- Das Landratsamt hat die 4. Änderung des Flächennutzungsplanes mit Bescheid vom AZ gemäß § 6 BauGB genehmigt.

- Ausgefertigt

Rot an der Rot, den

(Siegel)

(Irene Bauchle, Bürgermeisterin)

Tannheim, den

(Siegel)

(Heiko De Vita, Bürgermeister)

- Die Erteilung der Genehmigung der 4. Änderung des Flächennutzungsplanes wurde am gemäß § 6 Abs. 5 BauGB ortsüblich bekannt gemacht. Die 4. Änderung des Flächennutzungsplanes ist damit in Kraft getreten.

Rot an der Rot, den

(Siegel)

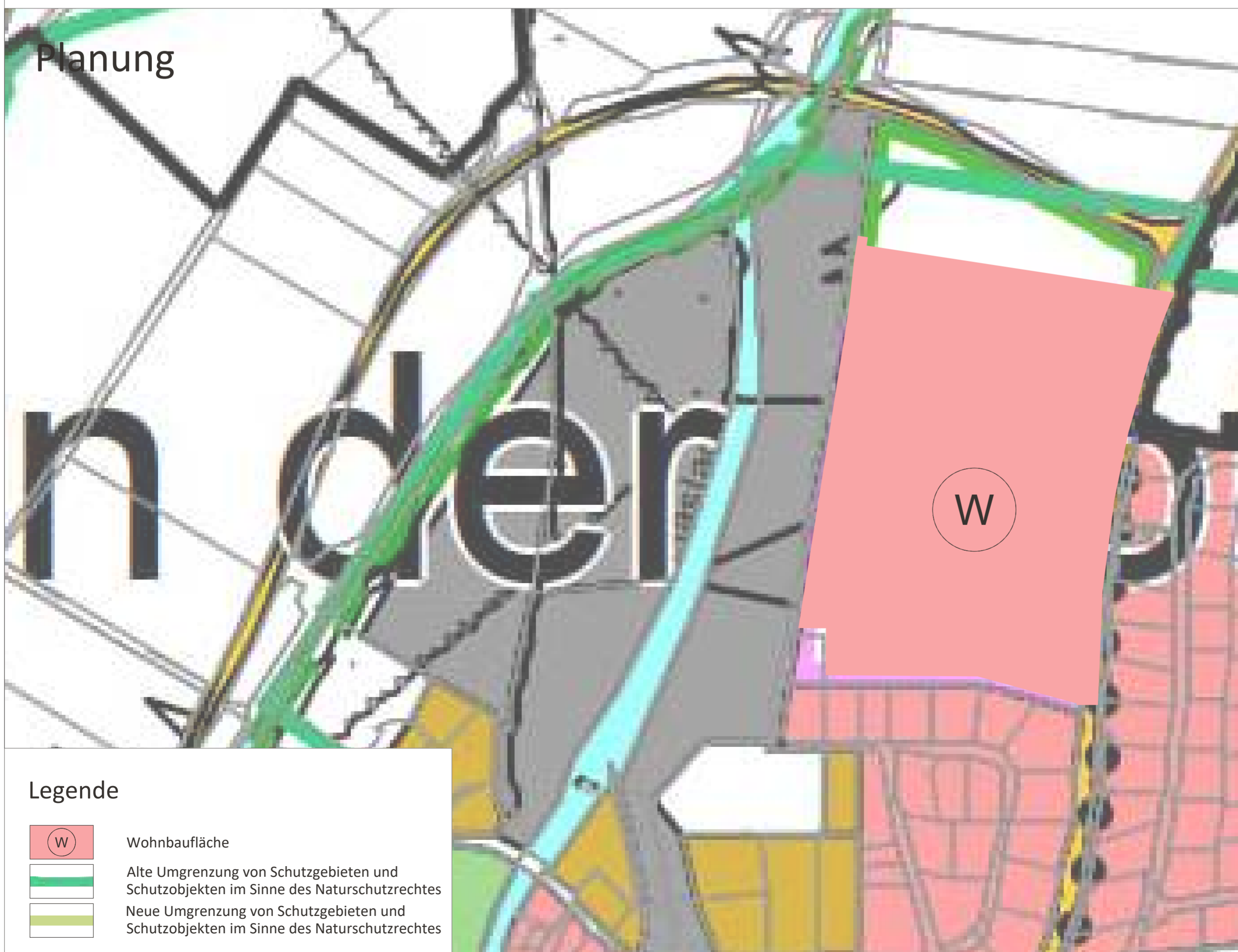
(Irene Bauchle, Bürgermeisterin)

Tannheim, den

(Siegel)


(Heiko De Vita, Bürgermeister)

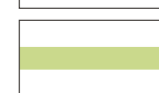
Planung



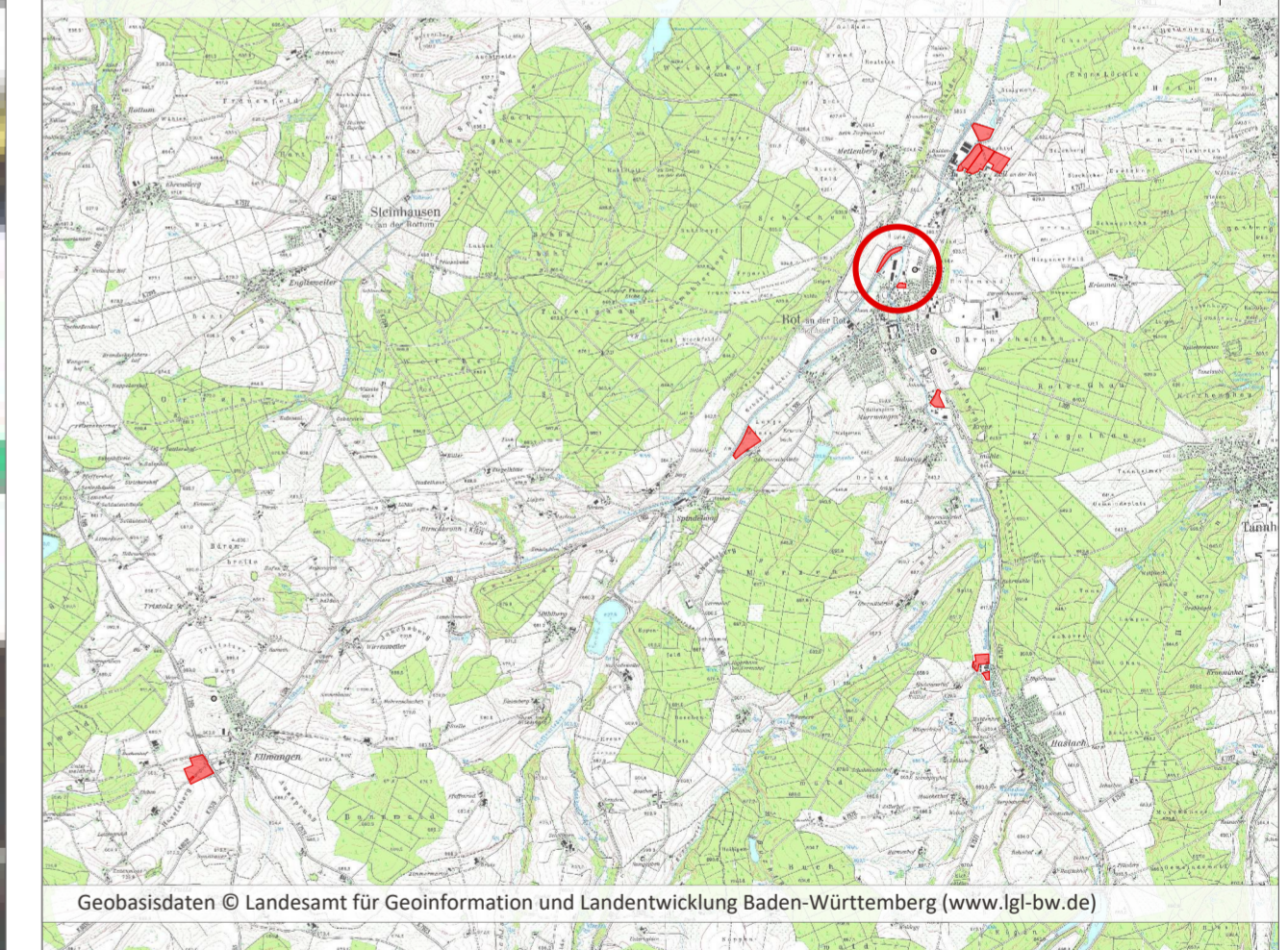
Legende

 Wohnbaufläche

 Alte Umgrenzung von Schutzgebieten und Schutzobjekten im Sinne des Naturschutzrechtes

 Neue Umgrenzung von Schutzgebieten und Schutzobjekten im Sinne des Naturschutzrechtes

Übersichtslageplan M 1:75.000



Projekt / Bauvorhaben:
4. Änderung des Flächennutzungsplanes
GVV Rot an der Rot - Tannheim

Planbezeichnung:
Zeichnerischer Teil
Entwurf

Sitzungsdatum:
20.11.2023

Auftraggeber / Bauherr:
Gemeinde Rot an der Rot
Klosterhof 14
88430 Rot an der Rot

Maßstab:
1:2.000



Projekt Nr.: 6396

Bearbeiter/in: CWA/JKR

Datum: 20.11.2023

LARS
consult

LARS consult Gesellschaft für Planung und Projektentwicklung mbH
Bahnhofstraße 22 D - 87700 Memmingen
Döllgaststraße 12 D - 86199 Augsburg
Fon: +49 (0)8331 4904-0 Fax: +49 (0)821 455459-0
Fon: +49 (0)8331 4904-20 Fax: +49 (0)821 455459-20

Urheberrechtlich geschützt!
© 2023 LARS consult GmbH
E-Mail: info@lars-consult.de
Web: www.lars-consult.de

Koordinatensystem: ETRS89_UTM-32N

Plot erstellt am: 06.07.2023

Blattgröße: 0.58m x 0.58m = 0.34 m2

Dateipfad: L:\6396_01-Ausweisung gewerbl Baufl\04-CAD\04-Genehmigung\231123_6396_3FNpae GENEHMIGUNG.dwg