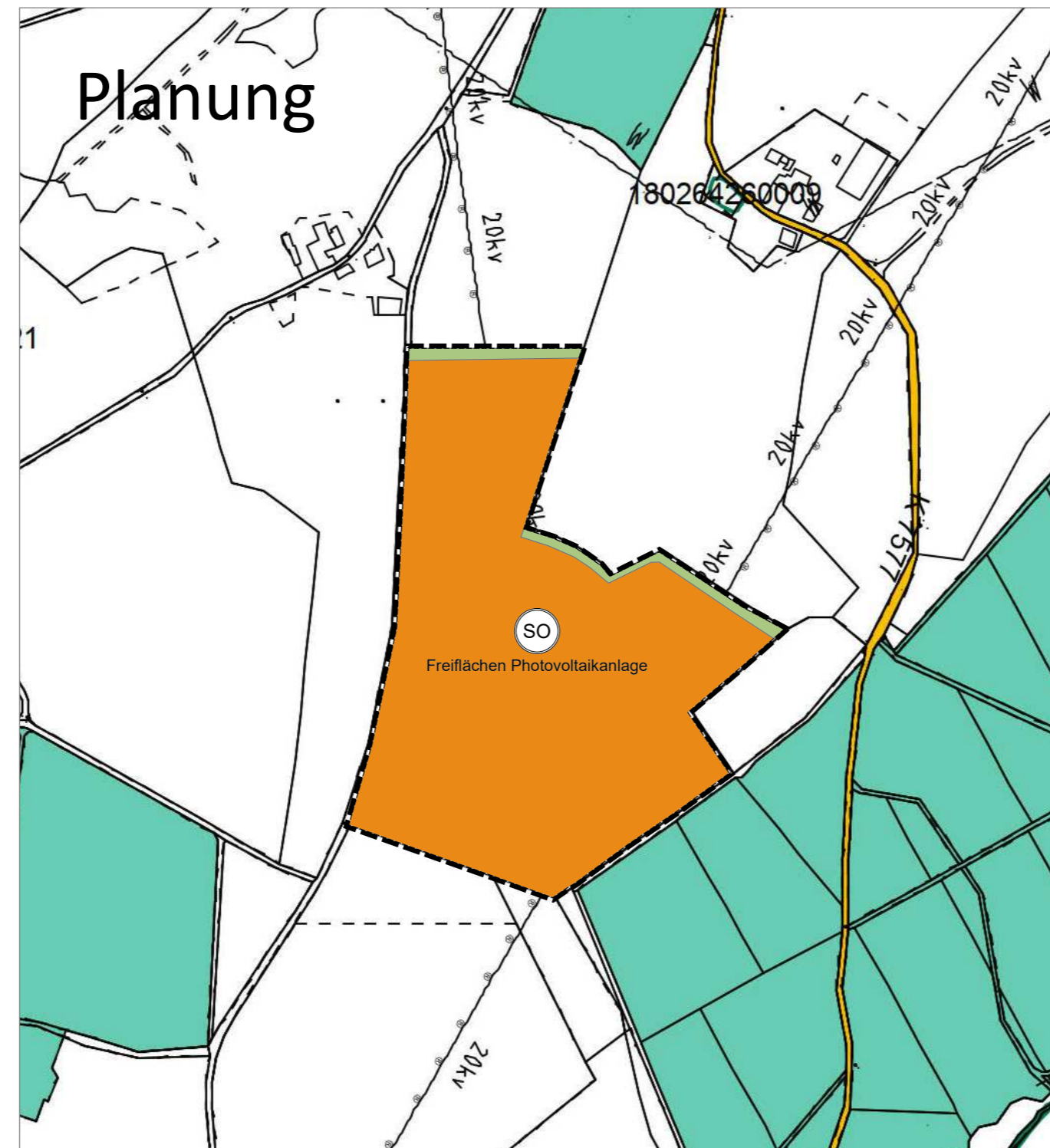
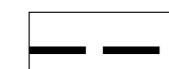




Bestand

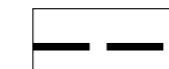




Planung

Legende

-  Änderungsbereich
-  Feldweg
-  Elektroleitung 20kV

Legende

-  Änderungsbereich
-  Sondergebiet Freiflächen Photovoltaikanlage
-  Eingrünung

Verfahrensvermerke 3. Flächennutzungsplanänderung

1. Die Verbandsversammlung der vereinbarten Verwaltungsgemeinschaft Rot an der Rot / Tannheim hat in der Sitzung vom die Aufstellung der 3. Flächennutzungsplanänderung beschlossen. Der Aufstellungsbeschluss wurde am ortsüblich bekannt gemacht.
2. Die frühzeitige Öffentlichkeitsbeteiligung gemäß § 3 Abs. 1 BauGB mit öffentlicher Darlegung und Anhörung für den Vorentwurf der 3. Flächennutzungsplanänderung in der Fassung vom hat in der Zeit vom bis stattgefunden.
3. Die frühzeitige Beteiligung der Behörden und sonstigen Träger öffentlicher Belange gemäß § 4 Abs. 1 BauGB für den Vorentwurf der 3. Flächennutzungsplanänderung in der Fassung vom hat in der Zeit vom bis stattgefunden.
4. Zu dem Entwurf der 3. Flächennutzungsplanänderung in der Fassung vom wurden die Behörden und sonstigen Träger öffentlicher Belange gemäß § 4 Abs. 2 BauGB in der Zeit vom bis beteiligt.
5. Der Entwurf der 3. Flächennutzungsplanänderung in der Fassung vom wurde mit der Begründung gemäß § 3 Abs. 2 BauGB in der Zeit vom bis öffentlich ausgelegt.
6. Die vereinbarte Verwaltungsgemeinschaft Rot an der Rot / Tannheim hat mit Beschluss der Verbandsversammlung vom die 3. Flächennutzungsplanänderung in der Fassung vom festgestellt.

Rot an der Rot, den



.....
Bürgermeisterin Irene Brauchle

Tannheim, den



.....
Bürgermeister Thomas Wonhas

7. Die das Landratsamt hat die 3. Flächennutzungsplanänderung mit Bescheid vom AZ gemäß § 6 BauGB genehmigt.

8. Ausgefertigt

Rot an der Rot, den



.....
Bürgermeisterin Irene Brauchle

Tannheim, den



.....
Bürgermeister Thomas Wonhas

9. Die Erteilung der Genehmigung der 3. Flächennutzungsplanänderung wurde am gemäß § 6 Abs. 5 BauGB ortsüblich bekannt gemacht. Die 3. Flächennutzungsplanänderung ist damit in Kraft getreten.

Rot an der Rot, den

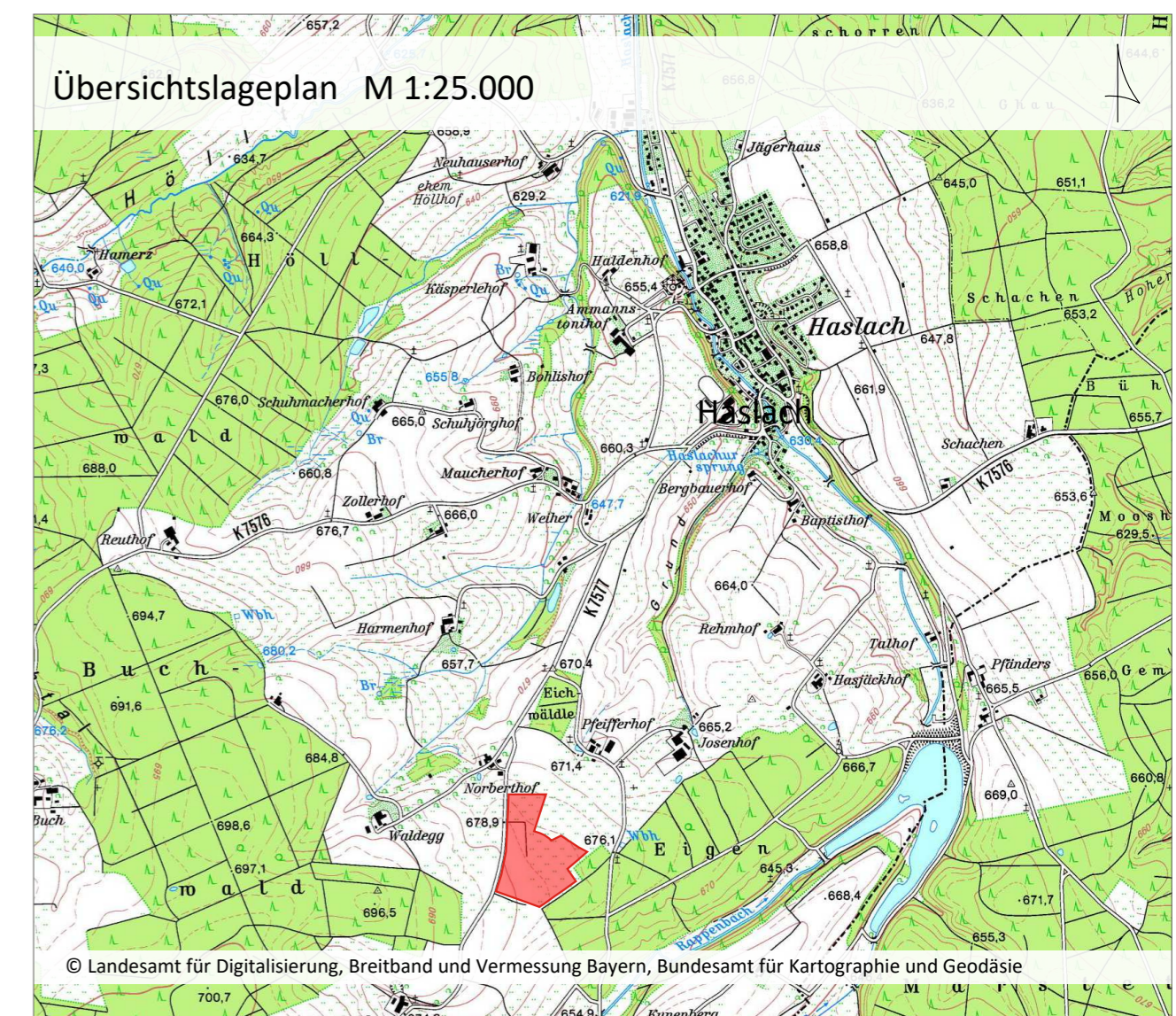



.....
Bürgermeisterin Irene Brauchle

Tannheim, den



.....
Bürgermeister Thomas Wonhas



Projekt / Bauvorhaben: 3. Änderung des Flächennutzungsplans im Bereich des vorhabenbezogenen Bebauungsplans "Freiflächenphotovoltaikanlage Haslach"	
Planbezeichnung: Zeichnerischer Teil Vorentwurf	Stand: 26.04.2021
Auftraggeber / Bauherr: Rot an der Rot Klosterhof 14 88430 Rot an der Rot	Maßstab: 1:5.000
Projekt Nr.: 6418 Bearbeiter/in: ls/esp	
 LARS consult LARS consult Gesellschaft für Planung und Projektentwicklung mbH Bahnhofstraße 22 D - 87700 Memmingen Fon: +49 (0)8331 4904-0 Fax: +49 (0)8331 4904-20 Döllgaststraße 12 D - 86199 Augsburg Fon: +49 (0)821 455459-0 Fax: +49 (0)821 455459-20	
Koordinatensystem: ETRS89_UTM-32N	Plot erstellt am: 01.04.2021
Blattgröße: 0.76m x 0.30m = 0.23 m2	
Dateipfad: L:\6418...1-Vorhaben-Erschließungsplan\04-CAD\01-Vorentwurf\210329-BP-PV-Anlage.dwg	