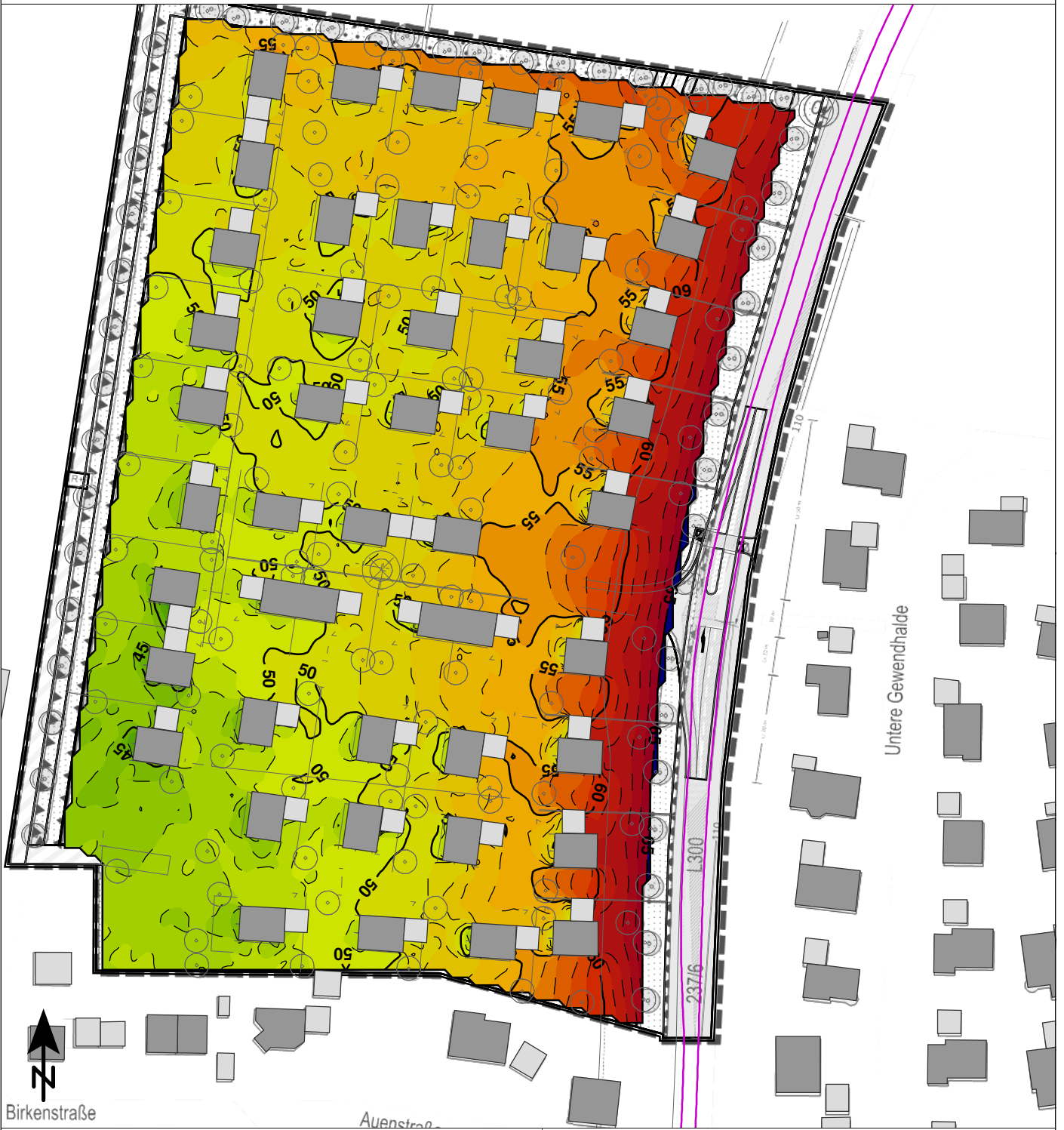


Schalltechnische Untersuchung Gemeinde Rot an der Rot Bebauungsplan "Mönchsroth"









Birkenstraße

Auenstraße







Untere Gewendhalde

237/6

1300

- Zeichenerklärung**
-  Rechengebiet Lärm
 -  Hauptgebäude
 -  Nebengebäude
 -  Emissionslinie Straße
 -  Linie
 -  Fläche

Pegelwerte in dB(A)

≤ 40	
40 < ≤ 45	
45 < ≤ 50	
50 < ≤ 55	
55 < ≤ 60	
60 < ≤ 65	

Rasterlärmkarte Straßenverkehr, ebenerdige Außenwohnbereiche, Tagzeitraum, 2 m ü. GOK, 2 m x 2 m Beurteilung nach DIN 18005

Maßstab: 1:1500
Bearbeitungsstand: 01/2022
Projekt: 2018 1077

Anlage 4.1

Auftraggeber:

Gemeinde Rot a. d. Rot
Klosterhof 14
88430 Rot a. d. Rot

Auftragnehmer:
em plan
Planung + Beratung
im Immissionsschutz

Westheimer Straße 22
86356 Neusäß
0821/455 179 0
info@em-plan.com